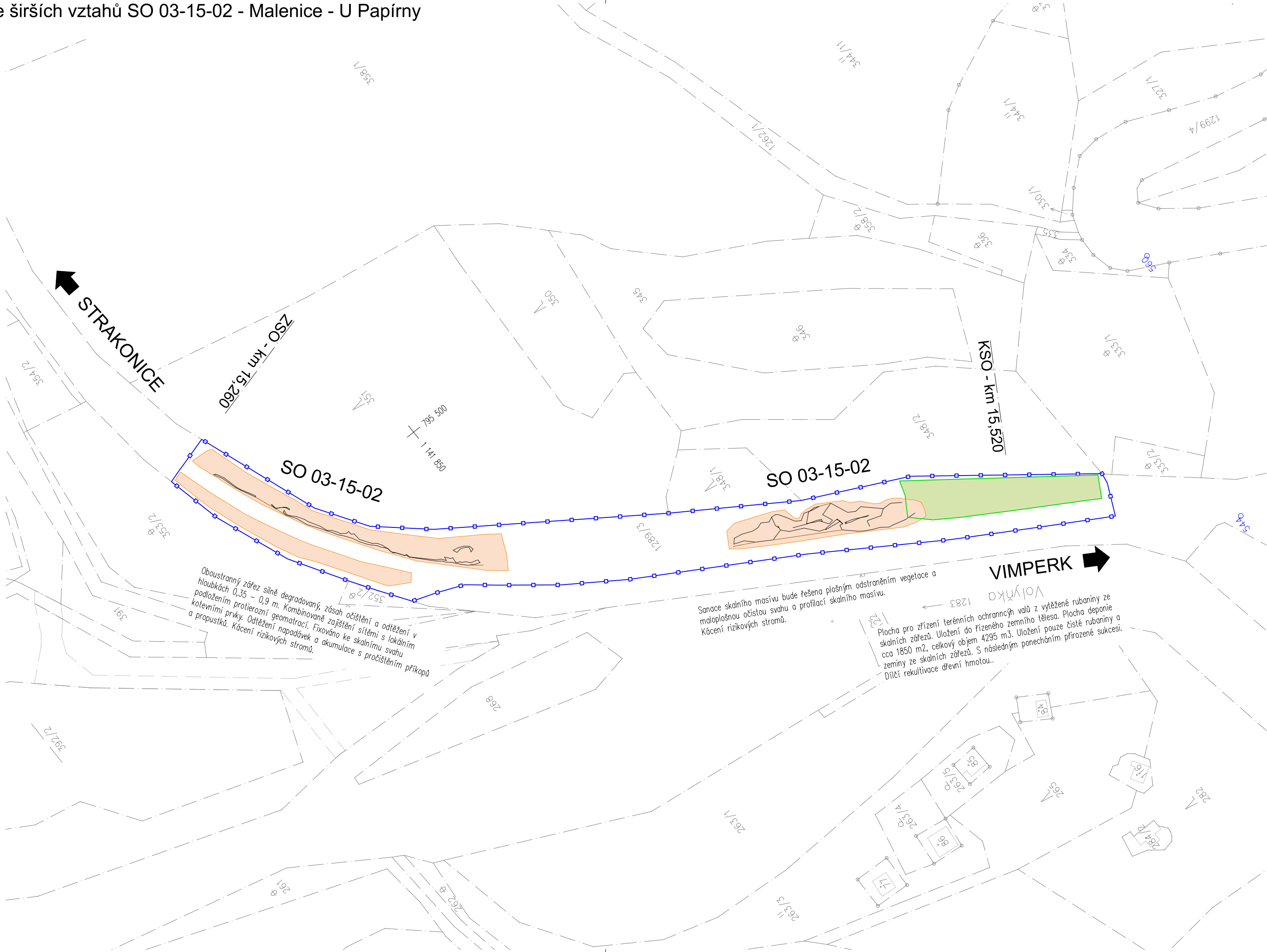


Situace širších vztahů SO 03-15-02 - Malenice - U Papírny

M 1:1000




LEGENDA:

- Plocha dotčená sanačními pracemi
- Plocha pro zřízení trvalých terénních ochranných prvků
- Obvod stavby - hranice řešeného území
- Hranice pozemků katastru nemovitostí

SEZNAM ZKRATEK:


ZSO.....Začátek stavebního objektu
KSO.....Konec stavebního objektu

POZEMKY PŘÍMO DOTČENÉ STAVBOU			
pozemek par. č.	katastrální území	celková plocha pozemku dle KN	vlastníci, jiní oprávnění dle katastru nemovitostí
		m²	
1289/3	Černětice	32 162	Správa železnic, s.o.



Souřadnicový systém JTSK, Výškový systém Bpv

Investor:		Správa železnic, státní organizace Dlážděná 1003/7 110 00 Praha 1	

Vypracoval: Ing. Stanislav Štábl		Zodp. projektant: Ing. Stanislav Štábl	Kontroloval: Ing. Miroslav Rykl	
Kraj: Jihočeský		Traťový úsek/Obec: STRAKONICE – VOLARY		
Investor SŽ s.o.; Dlážděná 1003/7; 110 00 Praha 1				
Akce: ZVÝŠENÍ STABILITY SKALNÍCH MASÍVŮ NA TRATI STRAKONICE-VOLARY, 1. STAVBA				
Objekt: SO 03-15-02 – Sanace skal v km 15,260 – 15,520 – Malenice-U Papírny		Část: Železniční spodek – sanace skalních svahů		Formát 4x4
Obsah dokumentace: SITUACE ŠIRŠÍCH VZTAHŮ SO 03-15-02 – MALENICE-U PAPÍRNY		Část dokumentace C.2		Datum 03/2020
				Účel DSP
				Č. zakázky 18/2018
				Změna Č. kopie
				Měřítko 1:1000
				Č. výkresu 2

POUŽITÍ DOKUMENTACE SE ŘÍDÍ PŘÍSLUŠNOU SMLOUVOU O DÍLO. KOPÍROVÁNÍ A ROZŠÍŘOVÁNÍ POUZE PO PÍSEMNÉM SOUHLASU ZPRACOVATELE ČÁSTI.